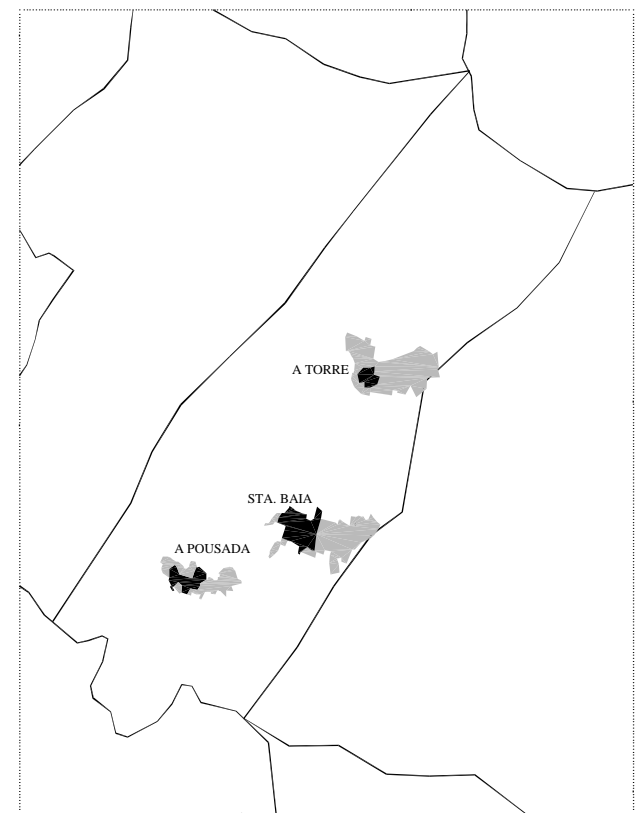
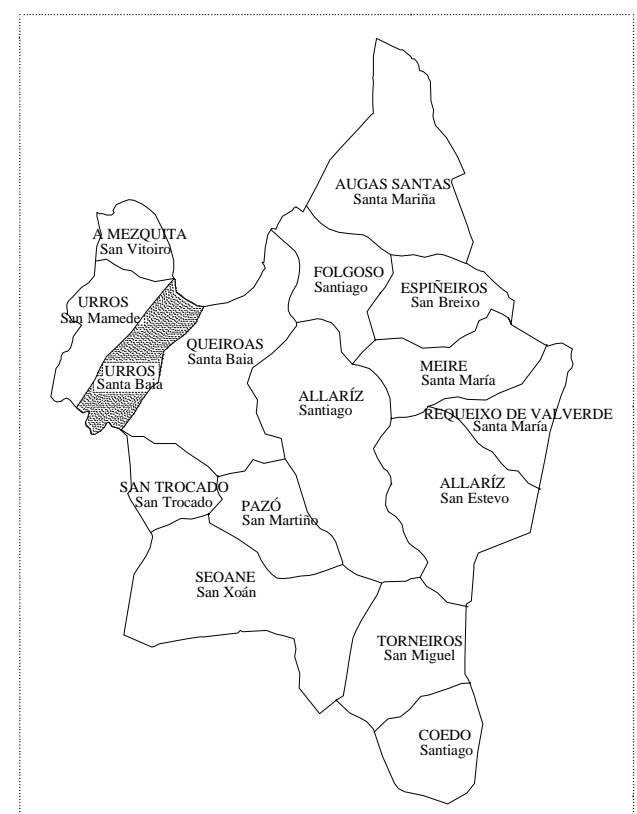
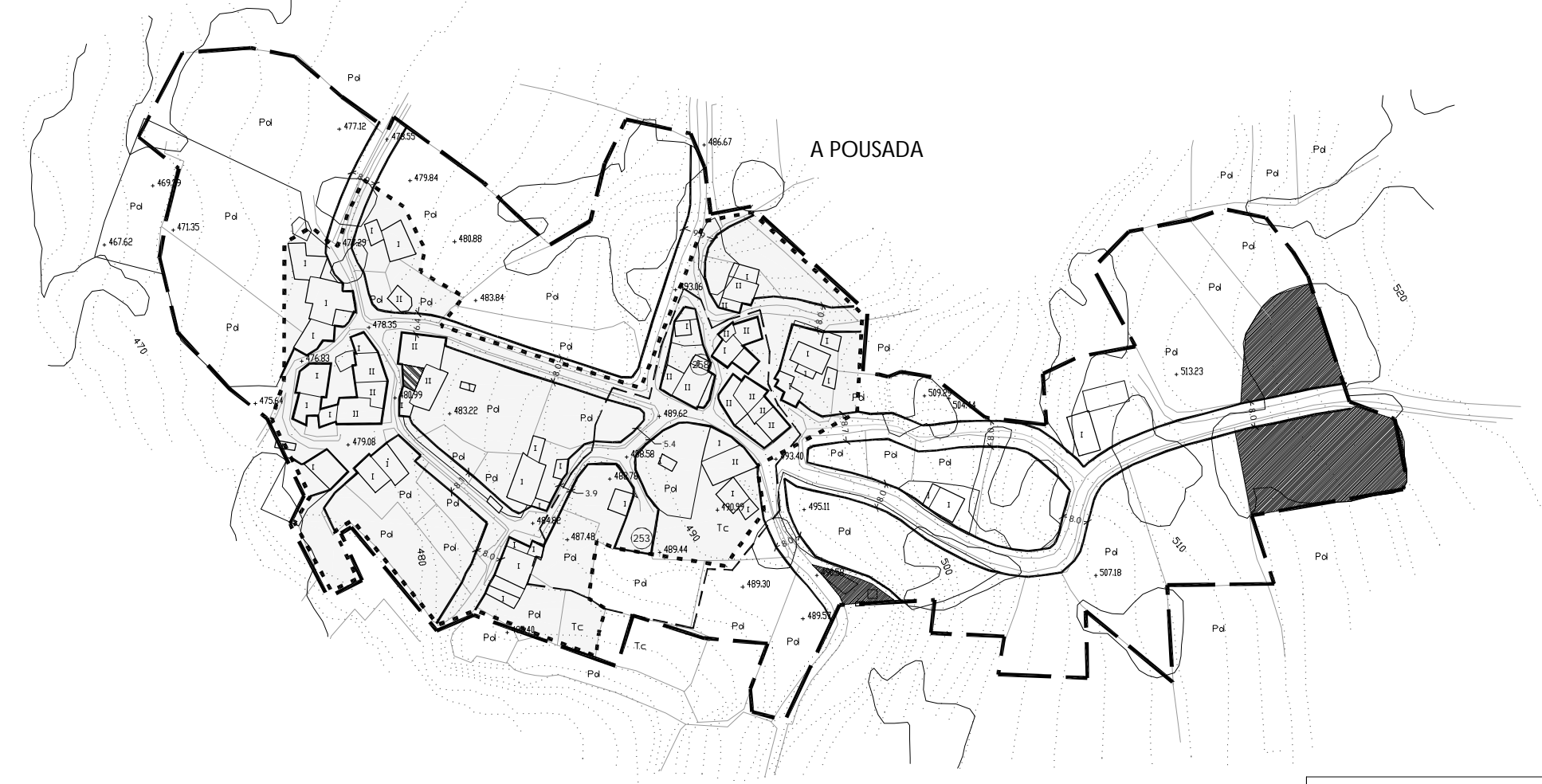
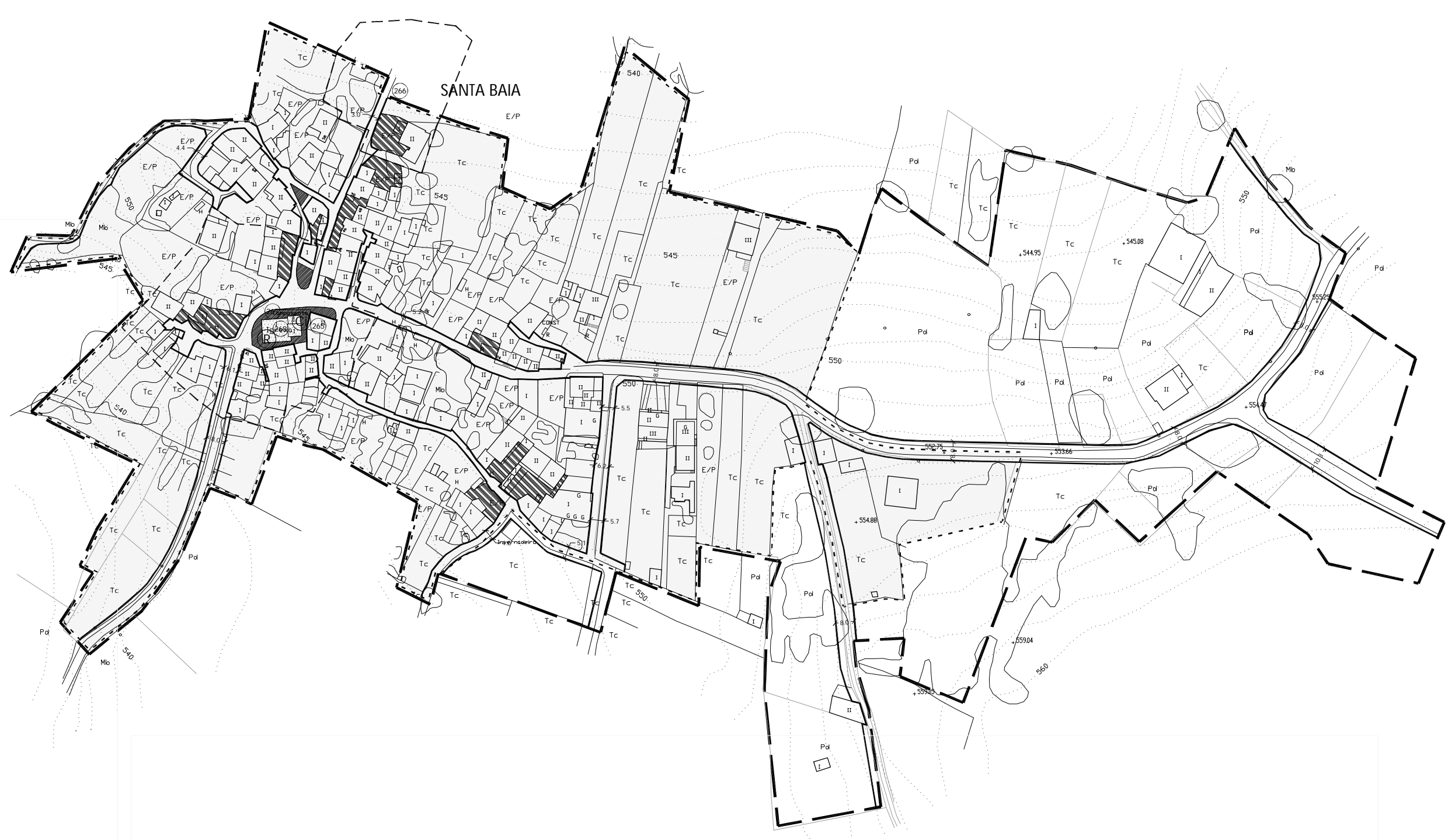


———— LIÑA DE EDIFICACIÓN
 - - - - - LIÑA DE EDIFICACIÓN
 - - - - - DELIMITACIÓN DO NÚCLEO RURAL
 - - - - - LIMITE DO SOLO CONSOLIDADO
 - - - - - (DELIMITACIÓN DO NÚCLEO RURAL TRADICIONAL)
 [] ZONA DE EXPANSIÓN DO NÚCLEO RURAL
 [] NÚCLEO RURAL CONSOLIDADO
 [] ESPACIOS LIBRES PRIVADOS
 [] ESPACIOS LIBRES PÚBLICOS
 [] EQUIPAMENTOS
 A Administrativo
 C Cultural
 SC Social - Cultural
 R Religioso
 E Escolar
 S Asistencial
 D Deportivo
 CO Comercial
 I Infraestructuras
 CI Climatizo
 - - - - - LIÑA DE PROTECCIÓN DOS ELEMENTOS ARQUITECTÓNICOS DE INTERÉS
 - - - - - LIÑA DE DELIMITACIÓN DA ZONA DE RESPETO DOS XACEMENTOS ARQUEOLÓXICOS
 [] ELEMENTO DE CATÁLOGO
 * XACIMENTO ARQUEOLÓXICO



PLAN XERAL DE ORDENACIÓN DO CONCELLO DE ALLARIZ
 PLANOS ORDENACIÓN APROBACIÓN DEFINITIVA

CLASIFICACIÓN DO SOLO DOS NÚCLEOS RURAIS

Consultora Galega S.L. San Martín, 3-B. Pontevedra

ESCALA 1:2000

EQUIDISTANCIA DAS CURVAS DE NIVEL 1m

PARROQUIA: URROS (Santa Baía)	N.º DO PLANO	4
NÚCLEOS: A Pousa - Santa Baía - A Torre	N.º DA FOLLA	15
DATA:	Abril, 2003	

Juan Carlos Portela Regodeseves
 Arquitecto Colex. nº1422