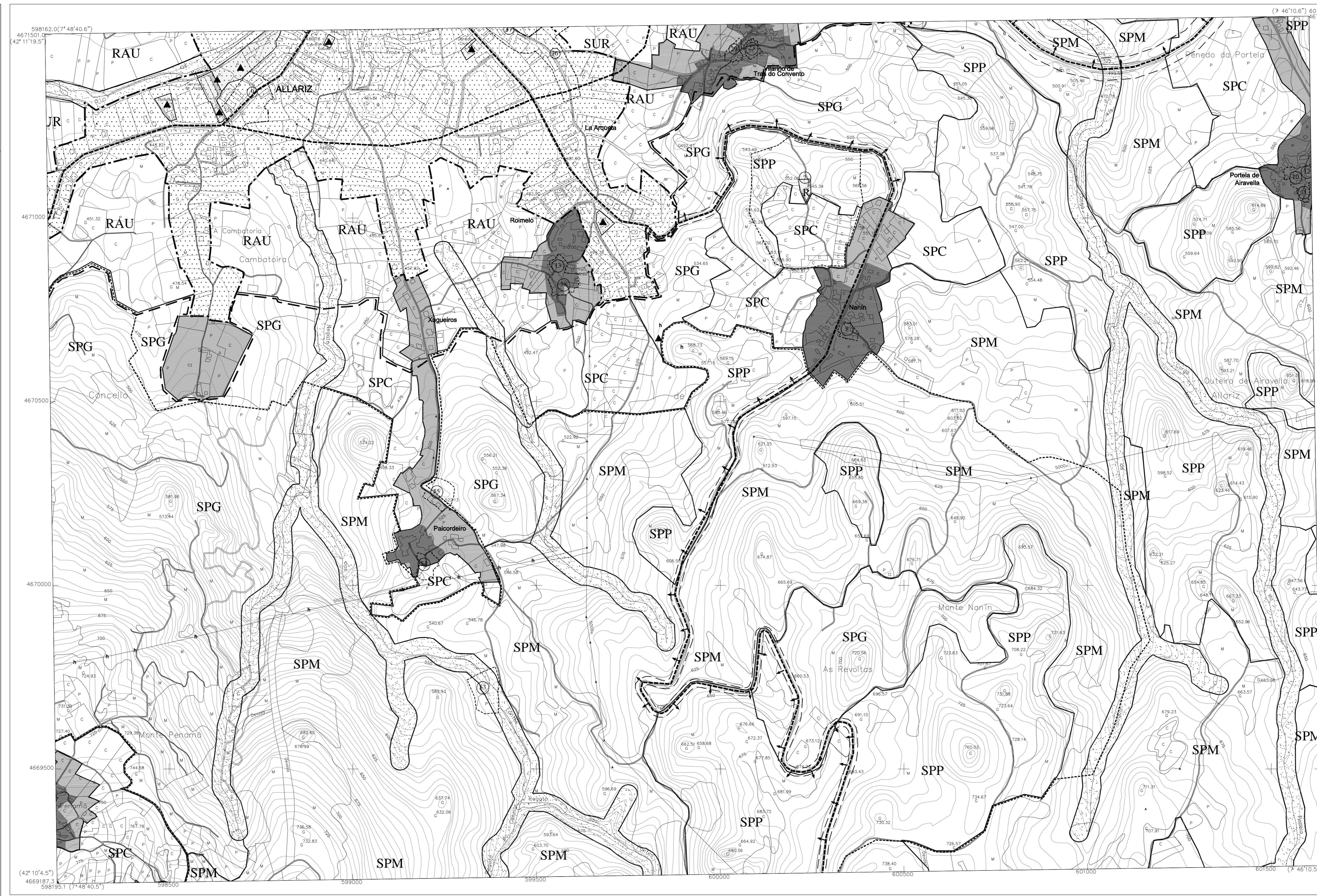


CONCELLO: ALLARIZ
N.º DA FOLLA: 226-82



(7 46'10.6" 601602.8
4671549.8 (42 11'19.5")

(7 46'10.6" 601602.8
4671549.8 (42 11'19.5")

(7 46'10.5" 601636.7
4669236.5 (42 10'4.5")

----- SISTEMA XERAL DE COMUNICACIONES

↑↑↑ PROTECCION PAISAJISTICA DAS ESTRADAS

----- LINIA LIMITE DA EDIFICACION NAS ESTRADAS

▲ DOTACION DE SISTEMAS XERAS

----- DELIMITACION DO SOLO URBAN

----- SINALEMENTO DE AREAS NATURAIS DE MAIOR VALOR

----- DELIMITACION DO PLAN ESPECIAL DO CASCO HISTORICO

----- DELIMITACION PROPOSTA INCLUSION RESERVA DA BIOSFERA

----- LINIA DE CAMBIO DE ORDENANZA

SOLO URBAN

SOLO DE NUCLEO RURAL CONSOLIDADO (ASENTAMENTO TRADICIONAL)

SOLO DE EXPANSION DE NUCLEO RURAL

SUR-1 SOLO URBANIZABLE DELIMITADO RESIDENCIAL

RAU SOLO APTO PARA URBANIZAR OUI URBANIZABLE NON DELIMITADO

RPO SOLO RUSTICO DE PROTECCION ORDINARIA

SPC SOLO RUSTICO AGROPECUARIO

SPM SOLO RUSTICO FORESTAL DE MASAS ARBOREAS

SPG SOLO RUSTICO FORESTAL - PECUARIO

SPP SOLO RUSTICO INTERESE PAISAJISTICA

SUI-1 SOLO URBANIZABLE DELIMITADO INDUSTRIAL

SOLO RUSTICO DE PROTECCION DAS AUGAS

EQUIPAMENTOS-ESPACIOS LIBRES

A Administrativo
C Cultural
SC Socio-Cultural
R Recreativo
E Escolar
S Asistencial
D Deportivo
CO Comercial
I Infraestructuras
CI Convivencia

● NOVAS DOTACIONES DE PROPIEDAD PRIVADA

■ NOVAS DOTACIONES DE PROPIEDAD PUBLICA

* XACEMENTO ARQUEOLOXICO

----- LINIA DE DELIM. DA PROTECCION INTEGRAL DOS XACEMENTOS ARQUEOLOXICOS

----- LINIA DE DELIM. DA ZONA DE RESPECTO DOS XACEMENTOS ARQUEOLOXICOS

(N) ELEMENTO DE CATALOGO

----- LINIA DE DELIM. DA PROTECCION DOS ELEMENTOS ARQUITECTONICOS

SIGNOS CONVENCIONAIS

—+K+2— Estrada-Filo quilométrico.	☐ Igrexa Edificio público ou singular.	— Desaguadouro-Arroyos.
— Carreola.	☐ Edificio privado.	— Canle.
— Carreir.	☐ Edificio en Construcion.	— Presa.
— Ferrocarril.	— Muro de contencion.	— Manantial-Fonte-Pozo.
— Liña eléctrica,alta tensión.	△ Vertice vedación 1,2,3 oros.	— Piscina-Estanque-Transformador.
— Liña eléctrica,media tensión.	△ Vertice topográfico-P. de apoio.	— T.M.—Poste-Farola.
— Liña eléctrica,baixa tensión.	— Límite de provincia.	— 625.5 Curvas de nivel-Cotas.
— Liña telefonica.	— Límite de concello.	— Curvas de depresion.
— Muro,pared ou tapia.	— Límite de parroquia.	— Sebe.
----- Armañadoura metalica.	— Límite de cultivo.	— Masa de árbores.

USOS DO SOLO

MA. MONTE ALTO	S. SECUIERO	H. HERBA	F. FROTENOIS	E. ENDO
MB. MONTE BAIXO	R. REGA	V. VINEDO	O. OLIVEIRA	FG. FRADOS E DEVESAS

INFORMACION TOPOGRAFICA

NOME	X	Y	Z
P.4. 59412	598396,389	4.671.095,509	466,996
P.4. 59413	598317,472	4.669.301,596	765,016
P.4. 59422	600330,306	4.671.432,213	478,684
P.4. 59431	601230,775	4.670.239,643	599,018
P.4. 59441	599339,188	4.670.112,597	536,403

ESTRADAS

NOMENCLATURA	ORIXE E DESTINO

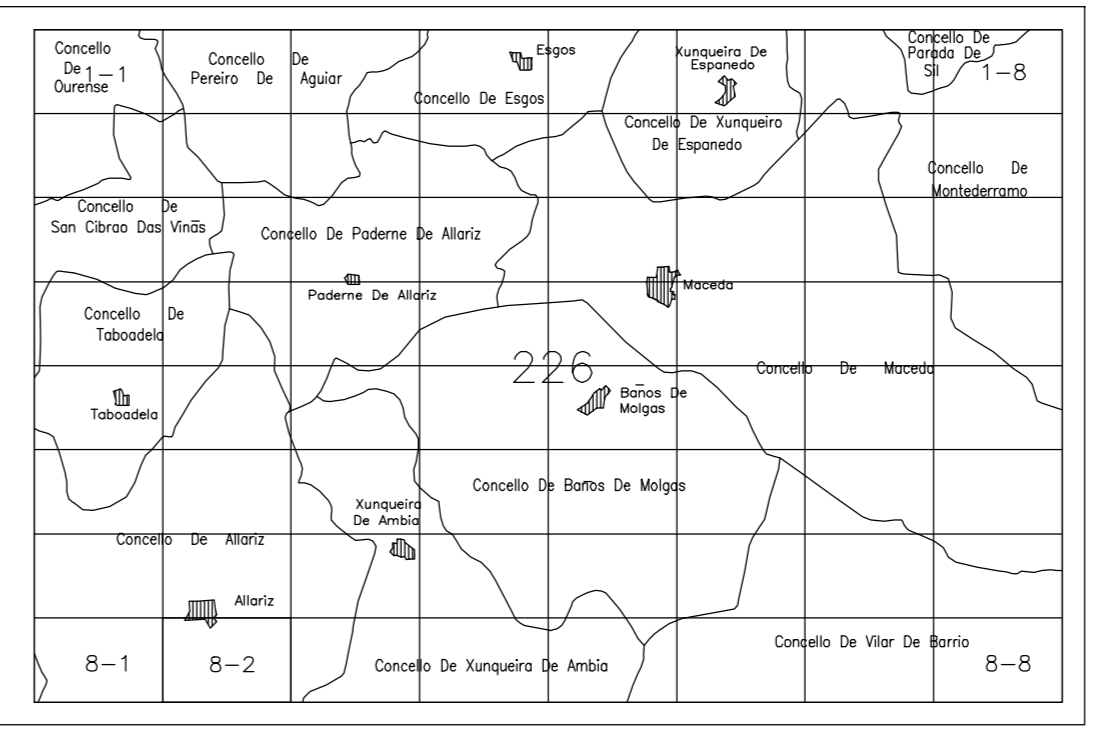

INFORMACION CARTOGRAFICA

PROYECCION U.T.M. FUSO 29T
EQUIPOS DE INTERNACIONAL DATUM POSTDAM
ALTITUDES REFERIDAS O NIVEL MEDIO DO MAR EN ALCANTE
COORDENADAS RECTANGULARES EN U.T.M.
VOO FOTOGRAFICO REALIZADO POR SPASA EN MAIO DE 1.991
APOIO DE CAMPO REALIZADO POR STEREOCARTO S.L. EN SETEMBRO DE 1.991
RESTRICCION E DIBUXO REALIZADO POR STEREOCARTO S.L. EN DECEMBRO DE 1.991
SUPERVISOR TECNICA DA CARTOGRAFIA.

ACTUALIZACION CARTOGRAFICA

VOO FOTOGRAFICO REALIZADO POR EN DE
DE RESTRICCION E DIBUXO REALIZADO POR EN DE

PROHIBIDA A REPRODUCCION COMERCIAL O VENDA DESTA CARTOGRAFIA



XUNTA DE GALICIA CONSELLERÍA DE ORDENACION DO TERRITORIO E OBRAS PUBLICAS
Direccion Xeral de Calidade Mediambiental e Urbanismo

PLAN XERAL DE ORDENACION DO CONCELLO DE ALLARIZ
PLANOS DE ORDENACION
ORDENACION XERAL DO TERRITORIO
APROBACION DEFINITIVA

Escuela Galega S.L. San Martin, 3-B. Pontevedra

ESCALA 1:5.000
EQUIDISTANCIA DAS CURVAS DE NIVEIS METROS

Nº DO PLANO **2**
Nº DA FOLLA **226-82**
DATA: OUTONO 2002